ПРОЕКТ ГЕНЕРАЛЬНОГО ПЛАНА ДАЛЬНЕ-ЗАКОРСКОГО МУНИЦИПАЛЬНОГО ОБРАЗОВАНИЯ ЖИГАЛОВСКОГО РАЙОНА ИРКУТСКОЙ ОБЛАСТИ

КАРТА ИСПОЛЬЗОВАНИЯ ТЕРРИТОРИИ СЕЛЬСКОГО ПОСЕЛЕНИЯ.

КАРТА РАСПОЛОЖЕНИЯ ОБЪЕКТОВ МЕСТНОГО ЗНАЧЕНИЯ

ДАЛЬНЕ-ЗАКОРСКОЕ МУНИЦИПАЛЬНОЕ ОБРАЗОВАНИЕ
М 1:100 000

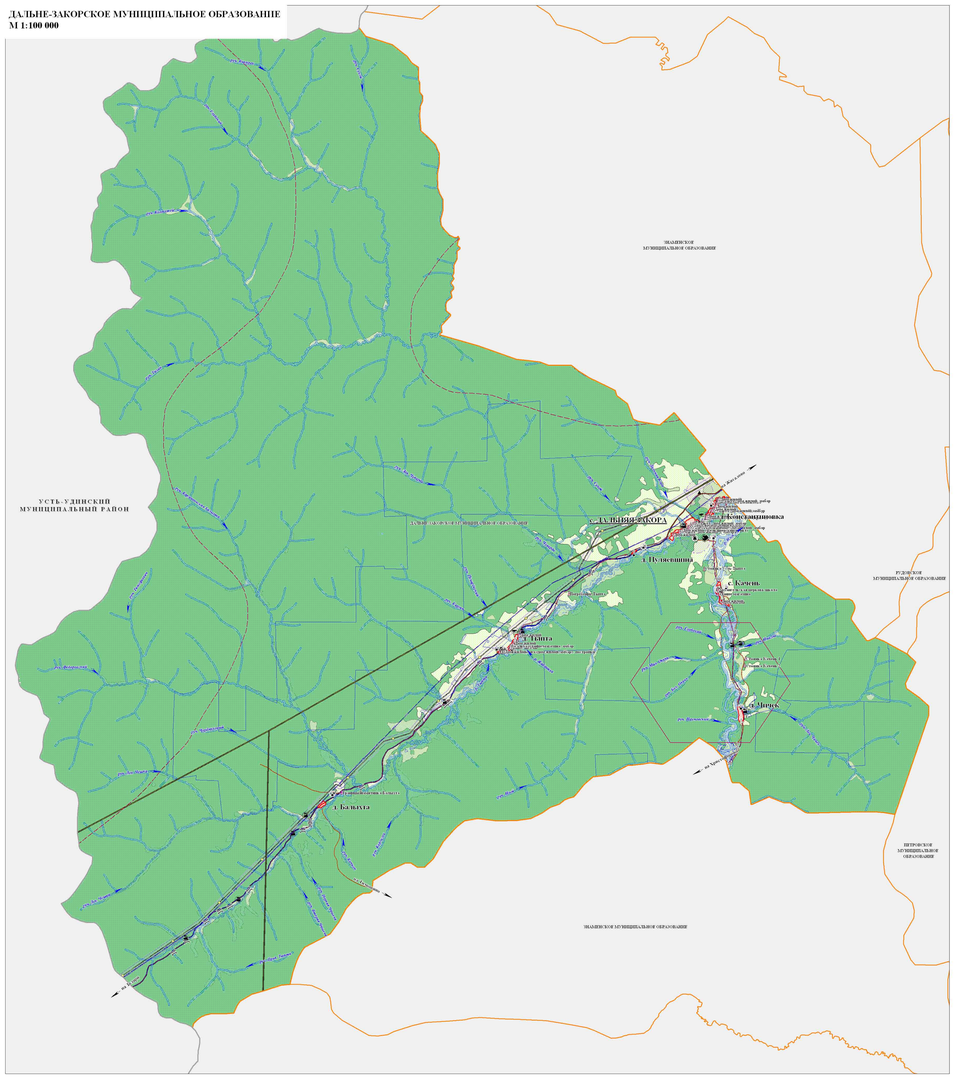

СХЕМА ГРАНИЦ КАТЕГОРИЙ ЗЕМЕЛЬ
М 1:100000

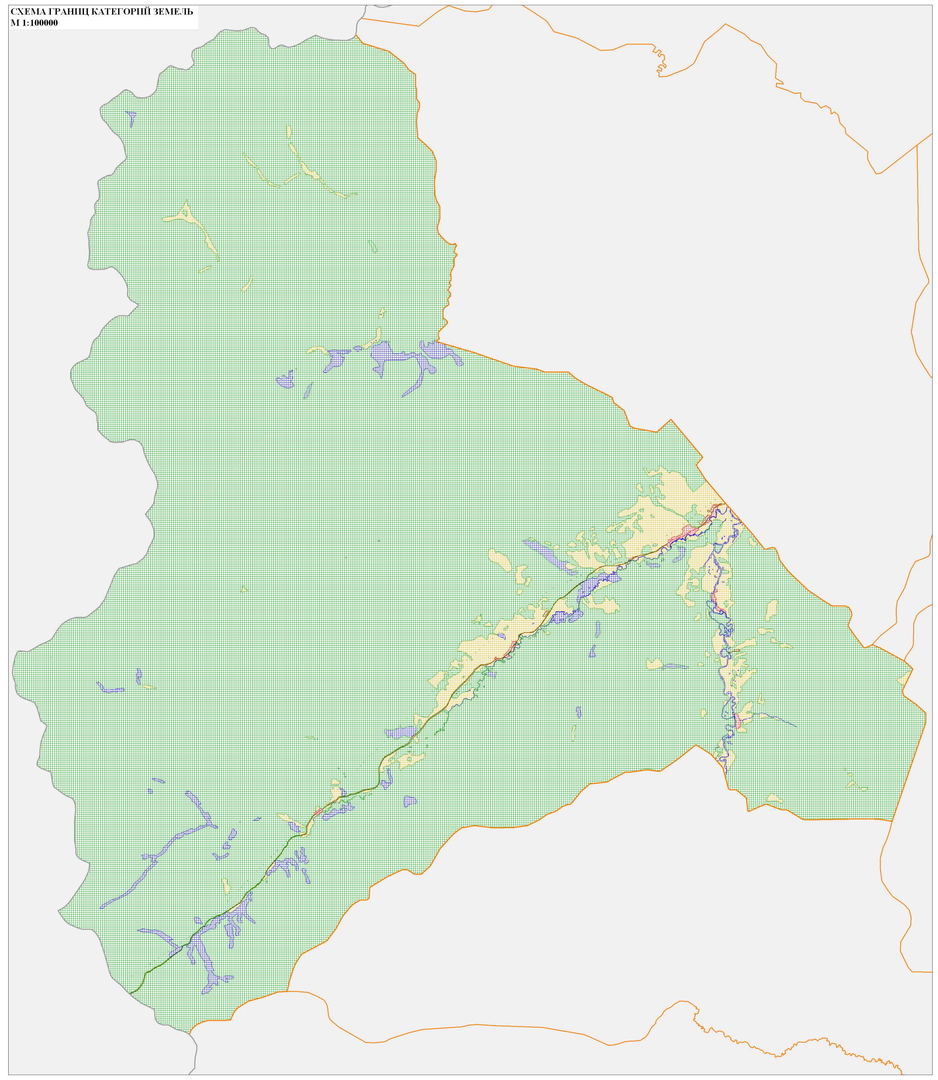

деревня БАЛЫХТА
М 1:2000

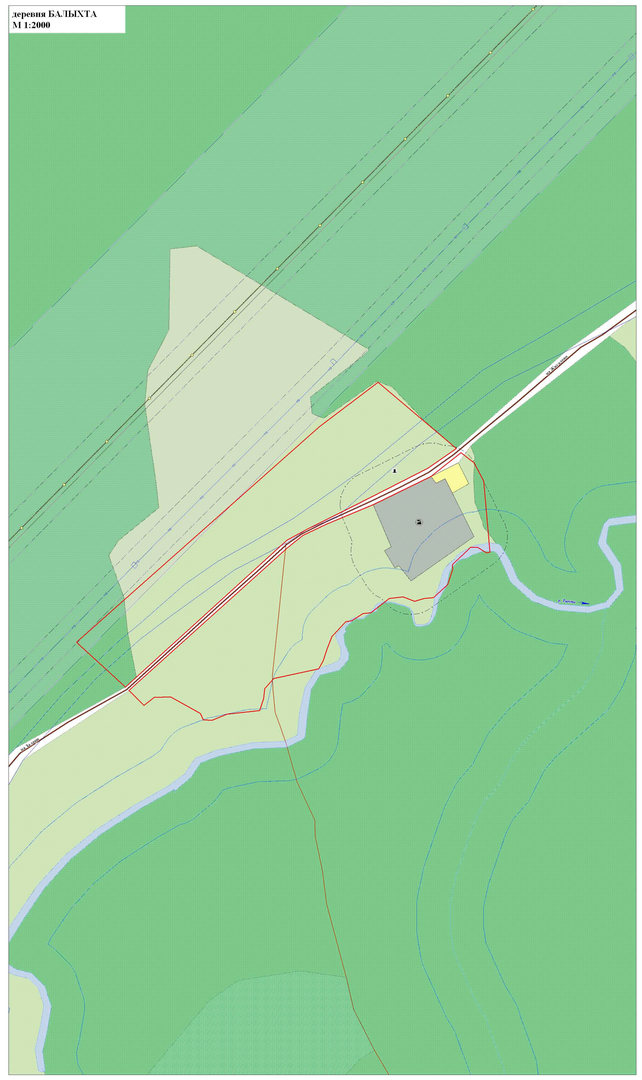

деревня ЧИЧЕК
М 1:2000

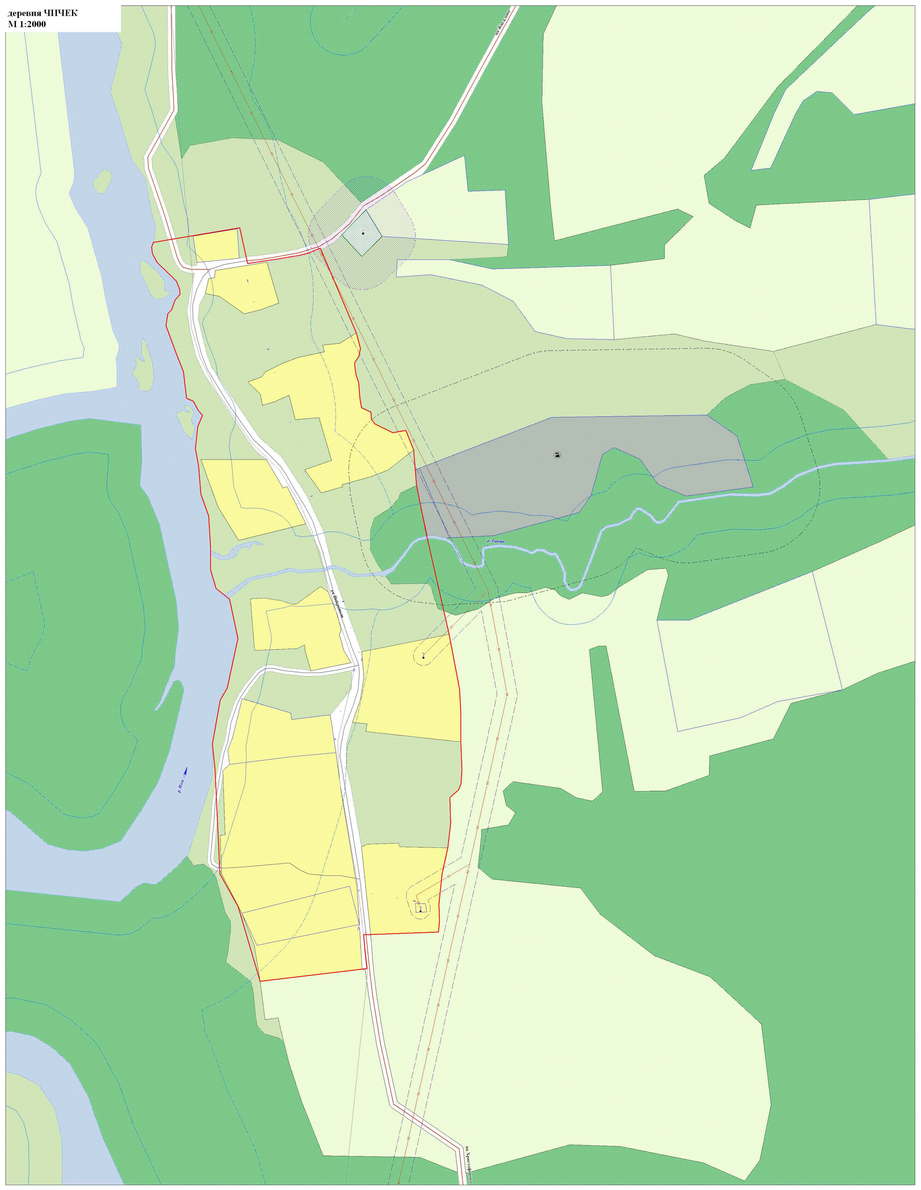

деревня ТЫПТА
М 1:2000

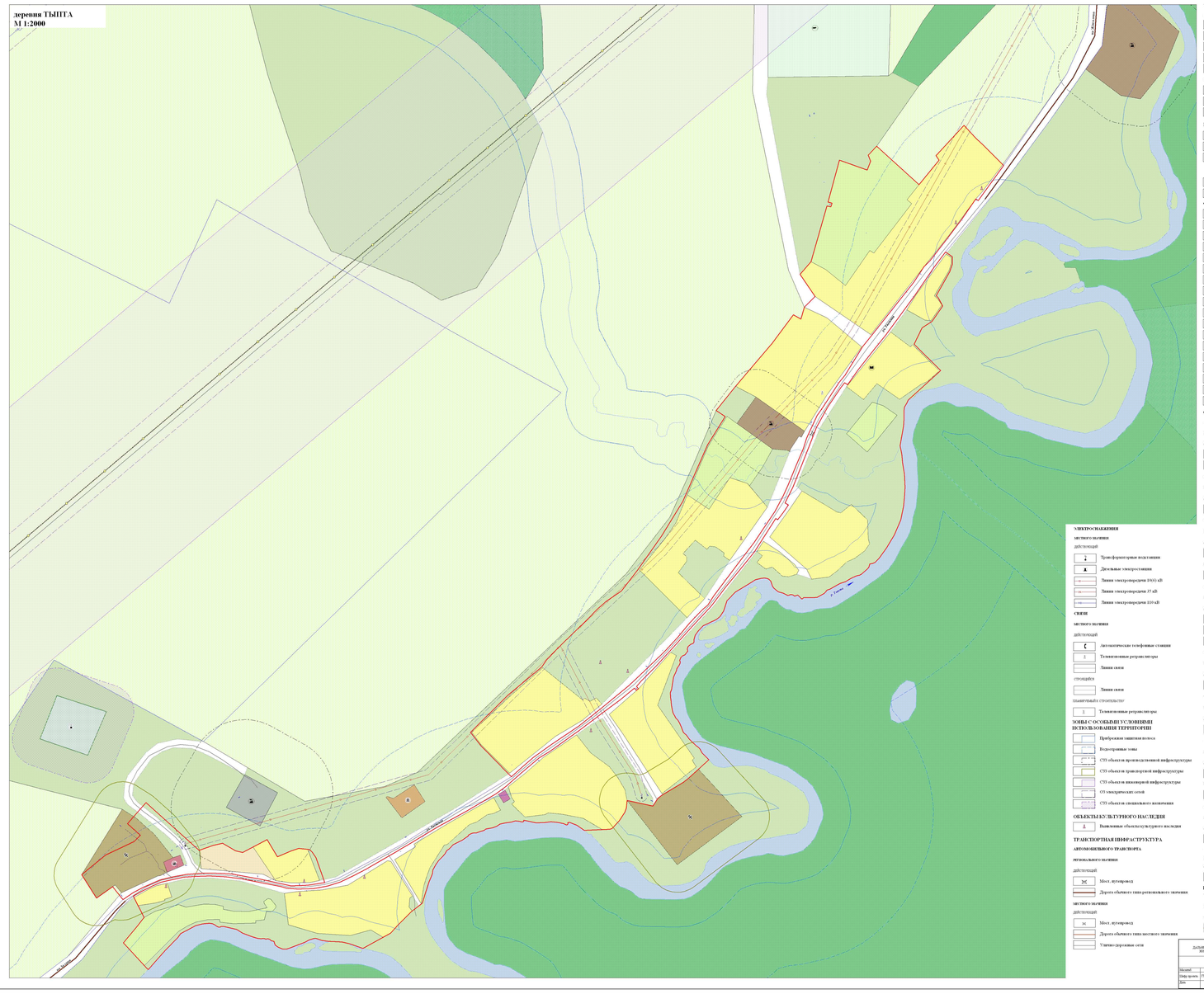

УСЛОВНЫЕ ОБОЗНАЧЕНИЯ

ГРАНИЦЫ

- Граница муниципального района
- Граница муниципального образования (поселения)
- Граница населенного пункта
- Границы земельных участков
- Границы земельных участков

МЕСТОРОЖДЕНИЯ

- Песчано-гравийной смеси
- Топливно-энергетических полезных ископаемых
- Минеральных подземных вод

ГРАНИЦЫ ЗЕМЕЛЬ РАЗЛИЧНЫХ КАТЕГОРИЙ

- Земли населенных пунктов
- Земли сельскохозяйственного назначения
- Земли промышленности, энергетики, транспорта, связи, радиовещания, телевидения, информатики, земли для обеспечения космической деятельности, земли обороны, безопасности и земли иного специального назначения
- Земли лесного фонда
- Земли водного фонда

ФУНКЦИОНАЛЬНЫЕ ЗОНЫ

- Малоэтажной жилой застройки
- Индивидуальной жилой застройки
- Торгового назначения
- Учебно-образовательного назначения
- Культурно-досугового назначения
- Культового назначения
- Коммунально-складская
- Производственная и коммунально-складская
- Транспортной инфраструктуры
- Сельскохозяйственных угодий
- Объектов сельскохозяйственного назначения
- Садоводства, дачного хозяйства
- Размещения кладбища
- Размещения полигонов для твердых бытовых отходов
- Акваторий
- Территорий, покрытых лесом и кустарниками
- Природного ландшафта
- Добычи полезных ископаемых

СОЦИАЛЬНО-ЗНАЧИМЫЕ ОБЪЕКТЫ

УЧЕБНО-ОБРАЗОВАТЕЛЬНОГО НАЗНАЧЕНИЯ

местного значения

действующий

- Дошкольные образовательные учреждения
- Общеобразовательные учреждения

КУЛЬТУРНО-ДОСУГОВОГО НАЗНАЧЕНИЯ

местного значения

действующий

- Дома культуры

КУЛЬТОВОГО НАЗНАЧЕНИЯ

иного значения

действующий

- Культовые объекты

недействующий

- Культовые объекты

ПРОМЫШЛЕННОСТИ

иного значения

действующий

- Добыча полезных ископаемых, кроме топливно-энергетических
- Деревообрабатывающая промышленность
- Прочие

КОММУНАЛЬНО-СКЛАДСКОГО НАЗНАЧЕНИЯ

иного значения

действующий

- Объекты коммунально-складского назначения

ТРАНСПОРТНОЙ ИНФРАСТРУКТУРЫ

иного значения

действующий

- Автомобильного транспорта

ОБЪЕКТОВ СЕЛЬСКОХОЗЯЙСТВЕННОГО НАЗНАЧЕНИЯ

иного значения

действующий

- Фермы

недействующий

- Фермы

РИТУАЛЬНОГО НАЗНАЧЕНИЯ

действующий

- Кладбища

СКЛАДИРОВАНИЯ И ЗАХОРОНЕНИЯ ОТХОДОВ

местного значения

действующий

- Скотомогильники с захоронением в яме

ИНЖЕНЕРНАЯ ИНФРАСТРУКТУРА

ТРУБОПРОВОДНЫЙ ТРАНСПОРТ

регионального значения

строящийся

- Магистральные газопроводы высокого давления

ЭЛЕКТРОСНАБЖЕНИЯ

местного значения

действующий

- Трансформаторные подстанции
- Дизельные электростанции
- Линия электропередачи 10(6) кВ
- Линия электропередачи 35 кВ
- Линия электропередачи 110 кВ

СВЯЗИ

местного значения

действующий

- Автоматические телефонные станции
- Телевизионные ретрансляторы
- Линии связи

строящийся

- Линии связи

планируемых строительству

- Телевизионные ретрансляторы

ЗОНЫ С ОСОБЫМИ УСЛОВИЯМИ ИСПОЛЬЗОВАНИЯ ТЕРРИТОРИИ

- Прибрежная защитная полоса
- Водоохранная зона
- СТО объектов производственной инфраструктуры
- СТО объектов транспортной инфраструктуры
- СТО объектов инженерной инфраструктуры
- СО электрических сетей
- СТО объектов специального назначения

ОБЪЕКТЫ КУЛЬТУРНОГО НАСЛЕДИЯ

- Выявленные объекты культурного наследия

ТРАНСПОРТНАЯ ИНФРАСТРУКТУРА

АВТОМОБИЛЬНОГО ТРАНСПОРТА

регионального значения

действующий

- Мост, путепровод
- Дорога обычного типа регионального значения

местного значения

действующий

- Мост, путепровод
- Дорога обычного типа местного значения
- Улично-дорожная сеть

ПРОЕКТ ГЕНЕРАЛЬНОГО ПЛАНА ДАЛЬНЕ-ЗАКОРСКОГО МУНИЦИПАЛЬНОГО ОБРАЗОВАНИЯ ЖИГАЛОВСКОГО РАЙОНА ИРКУТСКОЙ ОБЛАСТИ					ПРОЕКТ ГЕНЕРАЛЬНОГО ПЛАНА ДАЛЬНЕ-ЗАКОРСКОГО МУНИЦИПАЛЬНОГО ОБРАЗОВАНИЯ	
КАРТА ИСПОЛЬЗОВАНИЯ ТЕРРИТОРИИ СЕЛЬСКОГО ПОСЕЛЕНИЯ. КАРТА РАСПОЛОЖЕНИЯ ОБЪЕКТОВ МЕСТНОГО ЗНАЧЕНИЯ						
Изм.кол.уч.		Разработчик проекта		Шадрина Д. А.		
Subр.проект.	ГП	Главный инженер проекта		Власова В.В.		
		Главный архитектор проекта		Бородина О.Е.		
Дата		Начальник отдела			Стадия	Лист
		Ведущий инженер				1.1